



## Section Randonnée









**VENDREDI 28 FEVRIER 2025**  
**BOUCLE D'AUREILLE**

**Renseignements :** Michèle

Carte IGN : Choisissez un élément.

**Animateurs :** Patrick, Jean-Claude et Jean-Pierre Choisissez un élément. Choisissez un élément. Choisissez un élément.

### Itinéraire Pédestre :

-  Parking du cimetière
-  Le Mont Mazette
-  Le Pas de la Figuière
-  La Tour de Guet
-  L'enguentière
-  Chemin Saint Jean
-  Le lavoir
-  Retour parking

**Départ groupé :** **8H30** Choisissez un élément.

**Parking M.Q du Roucas Rue Roumanille**  
(90 km aller/retour)

**Itinéraire conseillé :** Corniche du Roucas, Rognac D113 direction La Fare Les Oliviers, Lançon de Provence direction Grans, au rond-point prendre direction Eygalières, Aureille  
A l'entrée d'Aureille prendre chemin des bohémiens parking du cimetière

**GPS trajet ou GPS départ rando :** **N43.705969 / E4.951315** Cliquez ou appuyez ici pour entrer du texte.  
Avant de cliquer sur GPS Copier les coordonnées pour les mettre dans la recherche Google.

**Marche :** 4h30 environ

**Infos sur IBP et les autres logos en cliquant [ici](#)**

**Distance :** 13 km environ

**IBP :** **40**



**Difficulté :** Moyenne

**Dénivelée :** 320 m environ (cumulé)

**Info :** Une montée le matin sur environ 2Km500 pour accéder à la vigie Cliquez ou appuyez ici pour entrer du texte.

**Repas :** tiré du sac

**Equipement :** Sac à dos, chaussures de randonnée obligatoires, bâtons recommandés, Vêtements de pluie, couvre-chef, kit sanitaire (masque, gel hydroalcolique), etc.

### Prochaines sorties

**Veillez accéder au programme des randonnées en cliquant [ici](#)**