



Section Randonnée

DIMANCHE 23 MARS 2025









La crête de la Montagne des Ubacs par la Citadelle - Vauvenargues

Renseignements : Michèle

Carte IGN : 3244 ET

Animateurs : Muriel, Sauveur

Itinéraire Pédestre : boucle mi- ombre, mi- soleil

-  Parking du puits d'Auzon
-  La Citadelle Point de vue
-  Le plateau de Marecolle
-  La crête de La montagne des Ubacs
-  Point de vue sur les Alpes enneigées
-  Hameau de l'Embruisse
-  Observatoire de La Sinne
-  Parking du puits d'Auzon.

Départ groupé : 8h 30

Parking M.Q du Roucas Rue Roumanille

(98 km aller/retour)

Itinéraire conseillé : Vitrolles, D9 direction Les Milles puis Aix, autoroute direction Nice, Sortir à Val Saint-André, Suivre Aix-Centre puis Vauvenargues, après Vauvenargues suivre Rians D10, passer le col des Portes, le parking se trouve 1 km après le col, à droite de la route.

GPS trajet ou GPS départ rando : **43.5507, 5.6743**

Avant de cliquer sur GPS Copier les coordonnées pour les mettre dans la recherche Google.

Marche : **5 h30** environ

Infos sur IBP et les autres logos en cliquant [ici](#)

Distance : **14 km** environ

IBP 55 HKB

Difficulté : **Moyenne**



Dénivelée : **450. M** environ (cumulé)

Info : 2 montées après le pique-nique et une longue descente pierreuse, en conséquence, bâtons de randonnée recommandés.

Repas : tiré du sac

Equipement : Sac à dos, chaussures de randonnée obligatoires, Vêtements de pluie, couvre-chef, kit sanitaire (masque, gel hydroalcolique), etc.

Prochaines sorties

Veillez accéder au programme des randonnées en cliquant [ici](#)