



Section Randonnée










DIMANCHE 23 FEVRIER 2025
LAGNES – Paysages Vauclusiens

Renseignements : Michèle

Carte IGN : 3142 OT

Animateurs : **Sauveur** avec Patrick

Itinéraire Pédestre :

-  Parking Lagnes
-  La Tête du Soldat
-  La Peithe (belvédère)
-  Mur de la peste
-  La Cédraie (repas)
-  Cabrières d'Avignon (château)
-  Bourbourin
-  Sentier botanique
-  Retour Parking Lagnes

Départ groupé : 8 h 30

Parking M.Q du Roucas Rue Roumanille

(130 km aller/retour)

Itinéraire conseillé : Vitrolles, prendre l'autoroute A7, sortie Cavaillon (Péage), au nord de Cavaillon prendre la D24 route de Lagnes, aller jusqu'à Lagnes puis se garer sur le grand parking derrière la Mairie (GPS 43.8927, 5.1133)

GPS trajet ou **GPS départ rando** : 43.8927, 5.1133

Avant de cliquer sur GPS Copier les coordonnées pour les mettre dans la recherche Google.

Marche : 4h30 environ

Distance : 13.5 km environ

Infos sur les trois logos en cliquant [ici](#)



Difficulté : Moyenne

Dénivelée : 350 m environ (cumulé)

Info : Belle randonnée dans le Vaucluse avec pas mal de choses à découvrir sur le parcours

Repas : tiré du sac

Equipement : Sac à dos, **chaussures de randonnée obligatoires**, bâtons recommandés, Vêtements de pluie, couvre-chef, **kit sanitaire (masque, gel hydroalcolique)**, etc.

Prochaines sorties

Veillez accéder au programme des randonnées en cliquant [ici](#)