



## Section Randonnée









**DIMANCHE 9 MARS 2025**  
**PEYPIN – Mont du Marseillais**

Renseignements : Michèle

Carte IGN : 3245 ET

Animateurs : **Sauveur** avec Muriel

Itinéraire Pédestre :

-  Parking des Micocouliers
-  Les Grands Ubacs
-  Le Defens
-  Mont du Marseillais (Vue 360)
-  La Font de Mule (repas)
-  La Rouvière
-  La Bastidonne
-  Retour Parking

**Départ groupé : 8 h 30**

**Parking M.Q du Roucas Rue Roumanille**

(80 km aller/retour)

**Itinéraire conseillé** : Vitrolles, autoroute A7 direction Aix puis Gardanne, sortie Simiane, traverser Mimet, Saint-Savournin et Cadolive, puis direction « Parc Départemental de Pichauris », au parking de Pichauris prendre la D46A qui monte vers le parking des Micocouliers (à 1.5 km), coordonnées GPS du parking : 43.3675, 5.5483

**GPS trajet** ou **GPS départ rando** : 43.3675, 5.5483

Avant de cliquer sur GPS Copier les coordonnées pour les mettre dans la recherche Google.

**Marche** : 4h30 environ

**Infos sur les trois logos en cliquant [ici](#)**

**Distance** : 13 km environ



**Difficulté** : Moyenne

**Dénivelée** : 450 m environ (cumulé)

**Info** : Montée au « Mont du Marseillais » le matin, parcours vallonné l'après-midi

**Repas** : tiré du sac

**Equipement** : Sac à dos, ***chaussures de randonnée obligatoires***, bâtons recommandés, Vêtements de pluie, couvre-chef, ***kit sanitaire (masque, gel hydroalcolique)***, etc.

**Prochaines sorties**

**Veillez accéder au programme des randonnées en cliquant [ici](#)**