



Section Randonnée












DIMANCHE 9 FEVRIER 2025
ST CANNAT

Renseignements : Michèle

Carte IGN : 3143 ET

Animateurs : **Jean-Pierre** avec Muriel Choisissez un élément. Choisissez un élément.

Itinéraire Pédestre :

-  Parking
-  La Touloubre
-  La Bastide blanche
-  TGV
-  Le Mazet Ruines
-  Voie Aurélienne Ancienne voie Romaine
-  Station météo
-  TGV
-  Bourdonnière
-  La Touloubre
-  Retour Parking

Départ groupé : 8 h 30

Parking M.Q du Roucas Rue Roumanille

(58 km aller/retour)

Itinéraire conseillé : Vitrolles, A7, Rognac, Velaux, D10, D10G, chemin de Ventabren, Eguilles, D17, D18, St-Cannat, Parking du stade.

GPS trajet ou GPS départ rando : [43.619110, 5.298412](#)

Avant de cliquer sur GPS Copier les coordonnées pour les mettre dans la recherche Google.

Marche : 4h30 environ

Distance : 16 km environ

Infos sur IBP et les autres logos en cliquant [ici](#)

IBP : **45**



Difficulté : Moyenne

Dénivelée : 243 m environ (cumulé)

Info : Cliquez ou appuyez ici pour entrer du texte.

Repas : tiré du sac

Equipement : Sac à dos, **chaussures de randonnée obligatoires**, bâtons recommandés, Vêtements de pluie, couvre-chef, **kit sanitaire (masque, gel hydroalcolique)**, etc.

Prochaines sorties

Veillez accéder au programme des randonnées en cliquant [ici](#)