



## Section Randonnée










**DIMANCHE 6 AVRIL 2025**  
**LAGNES – Paysages Vauclusiens**

Renseignements : Michèle

Carte IGN : 3142 OT

Animateurs : **Sauveur** avec Patrick

### Itinéraire Pédestre :

-  Parking Lagnes
-  La Tête du Soldat
-  La Peithe (belvédère)
-  Mur de la peste
-  La Cédraie (repas)
-  Cabrières d'Avignon (château)
-  Bourbourin
-  Sentier botanique
-  Retour Parking Lagnes

**Départ groupé : 8 h 30**

**Parking M.Q du Roucas Rue Roumanille**

(130 km aller/retour)

**Itinéraire conseillé :** Vitrolles, prendre l'autoroute A7, sortie Cavaillon (Péage), au nord de Cavaillon prendre la D24 route de Lagnes, aller jusqu'à Lagnes puis se garer sur le grand parking derrière la Mairie (GPS 43.8927, 5.1133)

**GPS trajet ou GPS départ rando :** 43.8927, 5.1133

Avant de cliquer sur GPS Copier les coordonnées pour les mettre dans la recherche Google.

**Marche :** 4h30 environ

**Infos sur les trois logos en cliquant [ici](#)**

**Distance :** 13.5 km environ



**Difficulté :** Moyenne

**Dénivelée :** 350 m environ (cumulé)

**Info :** Belle randonnée dans le Vaucluse avec pas mal de choses à découvrir sur le parcours

**Repas :** tiré du sac

**Equipement :** Sac à dos, ***chaussures de randonnée obligatoires***, bâtons recommandés, Vêtements de pluie, couvre-chef, ***kit sanitaire (masque, gel hydroalcolique)***, etc.

**Prochaines sorties**

**Veillez accéder au programme des randonnées en cliquant [ici](#)**